

Recomanacions / Recomanacions / Recomendaciones /
Recommandations / Recommendations

ARA

Tostemp en grup, non gesques pas solet.
Comunica er itinerari previst.
Prepara-te. Entrena.
Consulta es guides
Informa-te deth temps
Rebremba que pòs utilizar es servicis d'un guida/acompanhant.
Hè a servir materiau avinent.
Avisa es servicis de secors.
en cas d'**accident**. Ages serenitat.
Sigues solidari damb es auti e damb era natura.
Suenha er entorn.
T'ac metem facil: possibilitat de transport public e/o taxi entà accedir ara mäger part des routes. Demana-mos.



CAT

Sempre en grup, non surtis tot sol.
Comunica l'itinerari previst.
Prepara't. Entrena.
Consulta les guies.
Informa't del temps.
Recorda que pots usar els serveis d'un guida/acompanyant.
Fes servir material adequat.
Avisa els serveis de socors en cas d'**accident**. Tingues serenitat.
Sigues solidari amb els altres i amb la natura.
Tingues cura de l'entorn.
T'ho posem facil: possibilitat de transport public i/o taxi per accedir a la majoria de les rutes. Preguntí'ns.

ESP

Siempre en grupo, non salgas solo.
Comunica el itinerario previsto.
Prepárate, entrena.
Consulta las guías.
Infórmate del tiempo.
Recuerda que puedes usar los servicios de un guía/acompañante.
Usa material adecuado.
Avisa a los servicios de socorro en caso de **accidente**. Ten serenidad.
Se solidario con los demás y con la naturaleza.
Cuida el entorno.
Te lo ponemos fácil: posibilidad de transporte público y/o taxi para acceder a la mayoría de las rutas. Pregúntenos.

FRA


Partez toujours en groupe, jamais seul.
Communiquez l'itinéraire prévu.
Préparez-vous, entraînez-vous.
Consultez les guides.
Informez-vous sur la météo.
N'oubliez pas que vous pouvez utiliser les services d'un guide/accompagnateur.
Utilisez du matériel approprié.
Prévenez les secours en cas d'**accident**. Restez serein.
Soyez solidaire avec les autres et avec la nature.
Prenez soin de l'environnement.
On vous facilite les choses: il y a la possibilité de transport public et/ou un taxi pour accéder à la plupart des routes. Demandez nous.

ENG


Always in a group; don't go out on your own.
Tell someone about your planned route.
Get ready; train.
Check the guidebooks.
Find out about the weather forecast.
Remember you can ask for a guide/tour escort.
Use suitable equipment.
Call the emergency services in case of **accident**. Keep calm.
Respect others and nature.
Look after the environment.
We make it very easy for you, offering you the possibility of public transport and/or taxi to access almost all the routes. Ask us.



1. MONTARDO




5. TUC DETH PÒRT DE VIELHA




9. MONTANHA D'UISHÈRA




2. MAUBÈRME



6. MONTCORBISON



10. TUC D'AUBÀS



3. TUC DE SALANA



7. TUC DE MOLIÈRES



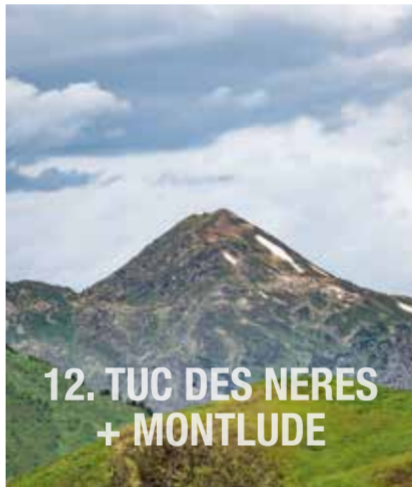
11. TUC D'ERMÈR



4. GRAN TUC DE COLOMÈRS



8. TUC DERA PINCÈLA



12. TUC DES NERES + MONTLUDE

Guides de senderisme / Guies de senderisme / Guías de senderismo / Guides de randonnées / Hiking guides



Alkuun Live	676 331 995 / 654 421 039	alkuunlive.com
Altisport	639 312 932	altisportaventura.com
Aran Culturau	630 781 701	aranculturau.com
Aran Experience by Naut Viajes	973 640 087	nautviajes.es
Calafate Bike & Ski	973 295 183	calafateskicenter.com
Camins	973 642 444	camins.net
Carros de Foc	973 640 698	carrosdefoc.com
Era Tuca Val d'Aran	692 576 616	eratuca.com
Exciting Pyrenees	660 164 467	excitingevents.net
Montgarri Outdoor	616 772 105	montgarri.com
Perfect Pyrenees	650 716 575	perfect-pyrenees.com
Pirene 430	634 424 143	pirene430.com
Ramat de Camins	627 706 247	ramatdecamins.cat
Ricard Natura Cultura	676 131 722	ricardnaturacultura.com
Roger Mountain Guides	654 638 466	rogermountainguide.com
Tuc Mountain Guides	639 436 368	tucmountainguides.com

Agències de viatges / Agencia viatges / Agencia viajes /
Agence voyages / Travel agency



Com arribar / Cómo llegar / Com arribar / Comment venir / How to arrive

Lleida: 145 Km San Sebastián: 308 Km Barcelona: 310 Km Girona: 360 Km Bilbao: 409 Km Valencia: 480 Km Madrid: 582 Km Toulouse: 165 Km Bordeaux: 361 Km	Lleida: 165 Km Montrejeu (Francia): 60 Km Toulouse (Francia): 165 Km www.renfe.es www.snfcf.com	Lleida: 145 Km Barcelona: 350 Km Pau: 157 Km Tarbes: 161 Km Toulouse: 166 Km
--	---	--

Era comunicacion d'aquestes poblacions damb era Val d'Aran cal fer-la en combinacion damb beith mejan de transport per carretera (transport public damb autobus o transport privat damb taxi).

La comunicacion d'estas poblacions amb la Val d'Aran cal fer-la en combinacion amb algun mejan de transport per carretera (transport public amb autobus o transport privat amb taxi).

La comunicacion de estas poblaciones con la Val d'Aran debe realizarse en combinacion con algun transporte por carretera (transporte público en autobús o transporte privado en taxi).

Le trajet entre ces villes et le Val d'Aran devra se faire avec des liaisons routières (transport public en bus ou transport privé en taxi).

The communication of these populations with the Val d'Aran must be carried out in combination with some road transport (public transport by bus or private transport by taxi).

DESCRIPCION DES ROTES

- 1. MONTARDO:** Eth tuc més iconic dera Val d'Aran e guardader excepcionau deth Parc Nacionau d'Aigüestortes.
- 2. MAUBÈRME:** Panorama impressionant des Estanhs de Liat e cap a França. Tornada en circular pes antiques mines d'Urets.
- 3. TUC DE SALANA:** Piramide caracteristica entre Aiguamòg e Valarties enes pòrtas deth Circ de Colomèrs.
- 4. GRAN TUC DE COLOMÈRS:** Ascension longa e tecnica ath hons deth Circ lacustre de Colomèrs e en punt més meridionau dera Val d'Aran.
- 5. TUC DETH PÒRT DE VIELHA:** Trauèssa de sud a nòrd peth camin istoric de tragniers deth Pòrt de Vielha abans dera construccion deth túnel de Vielha.
- 6. MONTCORBISON:** Era montanha sentinèla de Vielha e guardader privilegiat d'un bon nombre de pòbles dera Val d'Aran.
- 7. TUC DE MOLIÈRES:** Ascension longa e tecnica tà un des dus 3000 mils e tuc mes naut dera Val d'Aran.
- 8. TUC DERA PINCÈLA:** Excursion assequibla per terren plasant tà un tuc d'a on se pòt gaudir d'un polit panorama en 360°.
- 9. MONTANHA D'UISHÈRA:** Excursion circulara tà ua montanha de nautada mieja més de terren aurèste e vistès privilegiades.
- 10. TUC D'AUBÀS:** Ruta amable al límit amb la vall veïna francesa de l'Alta Garona i panorama excepcional de cims de tres mils.
- 11. TUC D'ERMÈR:** Ruta circular llarga i salvatge al cim sentinèla de la Vall de Toran, de caràcter més atlàntic i testimoni d'activitats ramaderes i miners.
- 12 A. TUC DES NERES:** Ascensió d'anada i tornada més assequible que la circular del Montludè amb vistes a la seva escarpada cara nòrd.
- 12 B. TUC DES NERES + MONTLUDE:** Ascensió al cim més alt del Baish Aran i retorn per un dels racons de caràcter més atlàntic i salvatge de la Val d'Aran.

DESCRIPCIÓN DE LAS RUTAS

- 1. MONTARDO:** La cima más icónica de la Val d'Aran y mirador excepcional del Parque Nacional de Aigüestortes.
- 2. MAUBÈRME:** Panorama impresionante de los Lagos de Liat y hacia Francia. Vuelta circular por las antiguas minas de Urets.
- 3. TUC DE SALANA:** Pirámide característica entre Aiguamòg y Valarties a las puertas del Circo lacustre de Colomèrs.
- 4. GRAN TUC DE COLOMÈRS:** Ascensión larga y técnica al fondo del Circo lacustre de Colomèrs y al punto más meridional de la Val d'Aran.
- 5. TUC DETH PÒRT DE VIELHA:** Travesía de sur a norte por el camino histórico de arrieros del Puerto de Vielha antes de la construcción del túnel de Vielha.
- 6. MONTCORBISON:** La montaña centinela de Vielha y mirador privilegiado de un buen número de pueblos de la Val d'Aran.
- 7. TUC DE MOLIÈRES:** Ascensión larga y técnica a uno de los dos 3000 miles y cima más alta de la Val d'Aran.
- 8. TUC DERA PINCÈLA:** Excursión asequible por terreno amable a una cima des de la que se puede disfrutar de un bonito panorama a 360°.

DESCRIPCIO DE LES RUTES

- 1. MONTARDO:** El cim més icònic de la Val d'Aran i mirador excepcional del Parc Nacional d'Aigüestortes.
- 2. MAUBÈRME:** Panorama impressionant dels Estanhs de Liat i cap a França. Tornada en circular per les antigues mines d'Urets.
- 3. TUC DE SALANA:** Piràmide característica entre Aiguamòg i Valarties a les portes del Circ de Colomèrs.
- 4. GRAN TUC DE COLOMÈRS:** Ascensió llarga i tècnica al fons del Circ lacustre de Colomèrs i al punt més meridional de la Val d'Aran.

DESCRIPTION OF THE ROUTES

- 1. MONTARDO:** The most iconic peak of the Val d'Aran and exceptional viewpoint of Aigüestortes National Park.
- 2. MAUBÈRME:** Breathtaking panorama of the Liat Lakes and towards France. Circular route around the old mines of Urets.
- 3. TUC DE SALANA:** Characteristic pyramid between Aiguamòg and Valarties at the entrance of Colomèrs lake cirque.
- 4. GRAN TUC DE COLOMÈRS:** Long and technical ascent in Colomèrs lake cirque and the southernmost point of Val d'Aran.
- 5. TUC DETH PÒRT DE VIELHA:** Traverse from south to north along the historic muleteers' path of Port of Vielha before the construction of the Vielha tunnel.
- 6. MONTCORBISON:** The sentinel mountain of Vielha and privileged viewpoint of a number of villages in Val d'Aran.
- 7. TUC DE MOLIÈRES:** Long and technical ascent to one of the two 3000 miles and highest peak of Val d'Aran.
- 8. TUC DERA PINCÈLA:** Affordable hike on gentle terrain to a summit from which you can enjoy of a beautiful 360° panorama.
- 9. MONTANHA D'UISHÈRA:** Circular excursion to a mountain of modest height but wild terrain and privileged views.
- 10. TUC D'AUBÀS:** Nice hike to the border with the neighboring French valley of Haute-Garonne and an exceptional panorama of 3,000 meters peaks.
- 11. TUC D'ERMÈR:** Long and wild circular hike to the sentinel summit of Toran Valley, with the most atlantic character and witness of livestock and mining activities.
- 12 A. TUC DES NERES:** Ascent and return more affordable than the Montludè tour with views of its steep north face.
- 12 B. TUC DES NERES + MONTLUDE:** Ascent to the highest peak of the Baish Aran and back through one of the most Atlantic and wildest corners of the Val d'Aran.

DESCRIPTION DES ITINÉAIRES

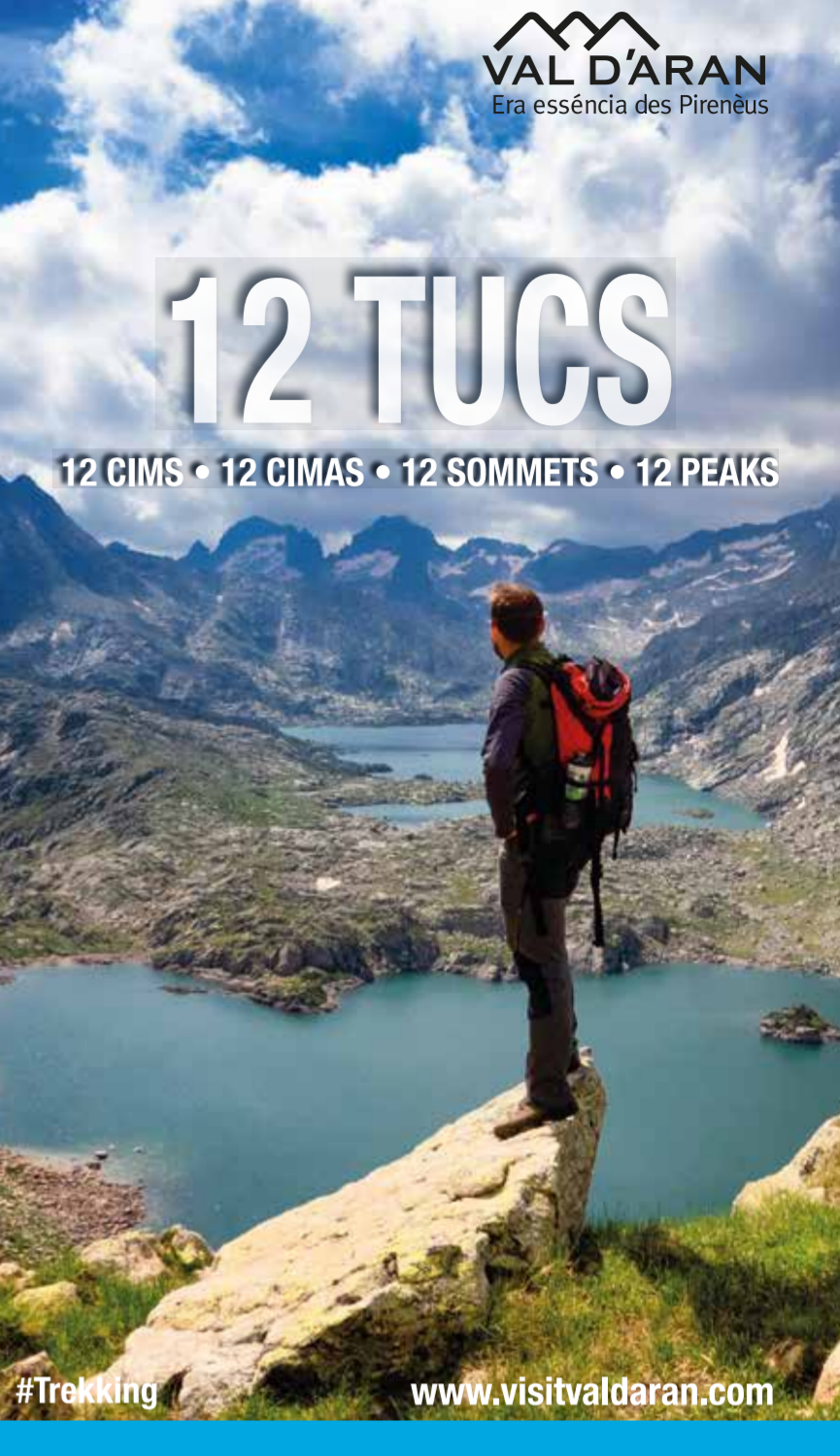
- 1. MONTARDO:** Le sommet le plus emblématique du Val d'Aran et le point de vue exceptionnel du Parc national d'Aigüestortes.
- 2. MAUBÈRME:** Panorama époustouflant sur les lacs de Liat et sur la France. Itinéraire circulaire autour des anciennes mines d'Urets.
- 3. TUC DE SALANA:** Pyramide caractéristique entre Aiguamòg et Valarties aux portes du cirque du lac de Colomèrs.
- 4. GRAN TUC DE COLOMÈRS:** Montée longue et technique jusqu'au fond du cirque des lacs de Colomèrs et au point le plus méridional du Val d'Aran.
- 5. TUC DETH PÒRT DE VIELHA:** Traversée du sud au nord par le sentier historique des muletiers du Port de Vielha avant la construction du tunnel de Vielha.
- 6. MONTCORBISON:** Montagne sentinelle de Vielha et point de vue privilégié sur bon nombre de villages du Val d'Aran.
- 7. TUC DE MOLIÈRES:** Ascension longue et technique vers l'un des deux 3000 miles et le plus haut sommet du Val d'Aran.
- 8. TUC DERA PINCÈLA:** Excursion abordable sur un terrain peu accidenté jusqu'à un sommet d'où l'on jouit d'un beau panorama à 360°.
- 9. MONTANHA D'UISHÈRA:** Excursion circulaire vers une montagne de hauteur modeste mais au relief sauvage et aux vues privilégiées.
- 10. TUC D'AUBÀS:** Une randonnée douce jusqu'à la frontière avec la vallée française voisine de l'Haute-Garonne et un panorama exceptionnel de sommets de 3 000 mètres.
- 11. TUC D'ERMÈR:** Circuit long et sauvage jusqu'au sommet sentinelle de la vallée de Toran, le plus de caractère atlantiques et témoin des activités d'alpage et d'exploitation minière.

DESCRIPTION OF THE ROUTES

- 1. MONTARDO:** The most iconic peak of the Val d'Aran and exceptional viewpoint of Aigüestortes National Park.
- 2. MAUBÈRME:** Breathtaking panorama of the Liat Lakes and towards France. Circular route around the old mines of Urets.
- 3. TUC DE SALANA:** Characteristic pyramid between Aiguamòg and Valarties at the entrance of Colomèrs lake cirque.
- 4. GRAN TUC DE COLOMÈRS:** Long and technical ascent in Colomèrs lake cirque and the southernmost point of Val d'Aran.
- 5. TUC DETH PÒRT DE VIELHA:** Traverse from south to north along the historic muleteers' path of Port of Vielha before the construction of the Vielha tunnel.
- 6. MONTCORBISON:** The sentinel mountain of Vielha and privileged viewpoint of a number of villages in Val d'Aran.
- 7. TUC DE MOLIÈRES:** Long and technical ascent to one of the two 3000 miles and highest peak of Val d'Aran.
- 8. TUC DERA PINCÈLA:** Affordable hike on gentle terrain to a summit from which you can enjoy of a beautiful 360° panorama.
- 9. MONTANHA D'UISHÈRA:** Circular excursion to a mountain of modest height but wild terrain and privileged views.
- 10. TUC D'AUBÀS:** Nice hike to the border with the neighboring French valley of Haute-Garonne and an exceptional panorama of 3,000 meters peaks.
- 11. TUC D'ERMÈR:** Long and wild circular hike to the sentinel summit of Toran Valley, with the most atlantic character and witness of livestock and mining activities.
- 12 A. TUC DES NERES:** Ascent and return more affordable than the Montludè tour with views of its steep north face.
- 12 B. TUC DES NERES + MONTLUDE:** Ascent to the highest peak of the Baish Aran and back through one of the most Atlantic and wildest corners of the Val d'Aran.

DESCRIPTION DES ITINÉAIRES

- 1. MONTARDO:** Le sommet le plus emblématique du Val d'Aran et le point de vue exceptionnel du Parc national d'Aigüestortes.
- 2. MAUBÈRME:** Panorama époustouflant sur les lacs de Liat et sur la France. Itinéraire circulaire autour des anciennes mines d'Urets.
- 3. TUC DE SALANA:** Pyramide caractéristique entre Aiguamòg et Valarties aux portes du cirque du lac de Colomèrs.
- 4. GRAN TUC DE COLOMÈRS:** Montée longue et technique jusqu'au fond du cirque des lacs de Colomèrs et au point le plus méridional du Val d'Aran.
- 5. TUC DETH PÒRT DE VIELHA:** Traversée du sud au nord par le sentier historique des muletiers du Port de Vielha avant la construction du tunnel de Vielha.
- 6. MONTCORBISON:** Montagne sentinelle de Vielha et point de vue privilégié sur bon nombre de villages du Val d'Aran.
- 7. TUC DE MOLIÈRES:** Ascension longue et technique vers l'un des deux 3000 miles et le plus haut sommet du Val d'Aran.
- 8. TUC DERA PINCÈLA:** Excursion abordable sur un terrain peu accidenté jusqu'à un sommet d'où l'on jouit d'un beau panorama à 360°.
- 9. MONTANHA D'UISHÈRA:** Excursion circulaire vers une montagne de hauteur modeste mais au relief sauvage et aux vues privilégiées.
- 10. TUC D'AUBÀS:** Une randonnée douce jusqu'à la frontière avec la vallée française voisine de l'Haute-Garonne et un panorama exceptionnel de sommets de 3 000 mètres.
- 11. TUC D'ERMÈR:** Circuit long et sauvage jusqu'au sommet sentinelle de la vallée de Toran, le plus de caractère atlantiques et témoin des activités d'alpage et d'exploitation minière.



#Trekking www.visitvaldaran.com

10 ROTES TEMÀTIQUES
RUTES TEMÀTIQUES:
CHEMINIS THÉMATIQUES:
THEMED ROUTES:

Camin Reiau
Carros de Foc
Encantats
Pass'Aran
Ramat de Camins
Setau Sageth
Via Calda
Tour del Aneto

Quatre cims, quatre llengües
Alta Ruta Molières-Becibèrris

560 Km

de sendèrs catalogadi
de senders catalogats
de senderos catalogados
de sentiers balisés
catalogued trails

25 rutes editades
rutes editades
rutas editadas
itinéraires publiés
edited routes

4 entrades en Parc Nacionau d'Aigüestortes e Estanh de Sant Maurici
entradas al Parc Nacional Aigüestortes i Estany de Sant Maurici
entradas al Parc Nacional Aigüestortes i Estany de Sant Maurici
entrées au Parc National Aigüestortes i Estany de Sant Maurici
accesses to the Aigüestortes i Estany de Sant Maurici National Park

12 TUCS / CIMAS / SOMMETS / PEAKS

Montardo, Maubèrme, Salana, Gran Tuc de Colomèrs, Tuc deth Pòrt de Vielha, Montcorbison, Molières, Pincèla, Montanha D'Uishèra, Tuc d'Aubàs, Tuc d'Ermer y Tuc des Neres.

GR
GR-211 / GR-11

pròp de / prop de / cerca de / près de / close to

Torisme Val d'Aran

VIELHA
Sarriulèra, 10 / 25530 Vielha
Tel. (+34) 973 64 01 10
o.torisme@aran.org

Toulouse
39 rue Pharaon / 31000 Toulouse
Tel. 0033 5 34 33 76 30 /
06 47 44 30 66
toulouse.aran-baqueira@aran.org

MADRID
Hermosilla, 1 / 28001 Madrid
Tel. 915 76 52 07
salesmanager@aran.org

BOSSÒST (+34) 973 64 72 79

LES (+34) 973 64 73 03

Emergències
Emergencias
Urgencias
Emergencies

112

973 64 00 80
VAL D'ARAN

Plan de sostenibilitat toristica Val d'Aran



f **t** **YouTube** **i** **in** **o**

#Val_daran

foment
TORISME VAL D'ARAN

Pirineus
CATALUNYA

Zona Naut Aran

Nº RUTA TUC	TIPO DE RUTA	↗+	↘-	⊖	⌚	ITINERARIO DE LA RUTA
1 MONTARDO	↔	1430 m	1430 m	8,3 km	7-8 h	Pònt de Ressèc / Era Restanca / Coret de Oelhacrestada / Còth deth Montardo
Dificultat SENDIF						
2 MAUBÈRME	↻	860 m	860 m	12,3 km	7-8 h	Plan deth Horn / Estanh de Montoliu / Còth deth Maubèrme
Dificultat SENDIF						
3 SALANA	↔	505 m	740 m	6,6 km	4-5 h	Crotze Colomèrs / Corrau des Machos / Tuc de Salana / Coma de Montaner
Dificultat SENDIF						
4 GRAN TUC DE COLOMÈRS	↔	960 m	960 m	14,7 km	7-8 h	Crotze Colomèrs / Estanh Obago / Portau de Colomèrs
Dificultat SENDIF						

Zona Miei Aran

Nº RUTA TUC	TIPO DE RUTA	↗+	↘-	⊖	⌚	ITINERARIO DE LA RUTA
5 TUC DETH PÒRT DE VIELHA	↔	985 m	1205 m	12,0 km	6-7 h	Esptau de Vielha / Plan dera Espona / Pòrt Vieh / Pòrt de Vielha / Cabana deth Pontet
Dificultat SENDIF						
6 MONTCORBISON	↻	510 m	510 m	5,3 km	3-4 h	Bassa d'Oles / Montcorbison / Pleta des Anhèths
Dificultat SENDIF						
7 TUC DE MOLIERÈS	↔	1405 m	1405 m	13,7 km	7-9 h	Esptau de Vielha / Pleta de Molieres / Refugi de Molieres / Coret de Molieres
Dificultat SENDIF						
8 TUC DERA PINCÈLA	↔	430 m	430 m	7,1 km	3-4 h	Còth de Varradòs / Estanh des Truettes / Còth de Salient
Dificultat SENDIF						

Zona Baish Aran

Nº RUTA TUC	TIPO DE RUTA	↗+	↘-	⊖	⌚	ITINERARIO DE LA RUTA
9 MONTANHA D'UISHÈRA	↻	370 m	370 m	2,8 km	3-4 h	Cabana d'Uishèra / Passada de Miquelets / Montanha D'Uishèra
Dificultat SENDIF						
10 TUC D'AUBÀS	↔	515 m	515 m	6,6 km	3-4 h	Cabana deth Cap deth Bòsc / Còth de Baretja / Tuc d'Aubàs / Era Trona / Coma d'Arres
Dificultat SENDIF						
11 TUC D'ERMÈR	↻	1505 m	1505 m	19,1 km	7-8 h	Era Honeria / Pales de Bedreda / Còth de Uèrri / Grauers / Barratge
Dificultat SENDIF						
12 A TUC DES NERES	↔	905 m	905 m	8,0 km	4-5 h	Pista de Portet / Cabana de Portet / Cabana deth Cau de Naut
Dificultat SENDIF						
12 B TUC DES NERES + MONTLUDE	↻	1280 m	1280 m	15,8 km	7-8 h	Pista de Portet / Cabana de Portet / Cabana deth Cau de Naut / Tuc des Neres / Montlude / Còth de Barracomica / Lac de Laujó / Pista de Bordius
Dificultat SENDIF						

Simbèus / Simbols / Símbolos / Symboles / Symbols

Dificultat física / Dificultad física / Dificultat física / Difficulté physique / Physical difficulty

Força avienta Molt fàcil Muy fácil Très facile Very easy	Avienta Fàcil Facile Easy	Moderada Moderada Moderada Moderate	Exigent Exigent Exigent Demanding	Força exigenta Molt exigent Muy exigente Très exigent Very demanding

Dificultat tècnica / Dificultad tècnica / Dificultat tècnica / Difficulté technique / Technical difficulty

Teren complicat Terreny complicat Terreno complejo Terrain difficile Difficult terrain	Pinents prononciadi Pendents pronunciat Pendientes pronunciada Pentes raides Steep slopes	Queiguda de pèires Caiguda de pedres Caída de piedras Chute de pierres Falling rocks	Exposicion ath vuet Exposició al buit Exposición al vacío Danger falaise Danger cliff	Escalada Grimpada Trepada Montée Scramble

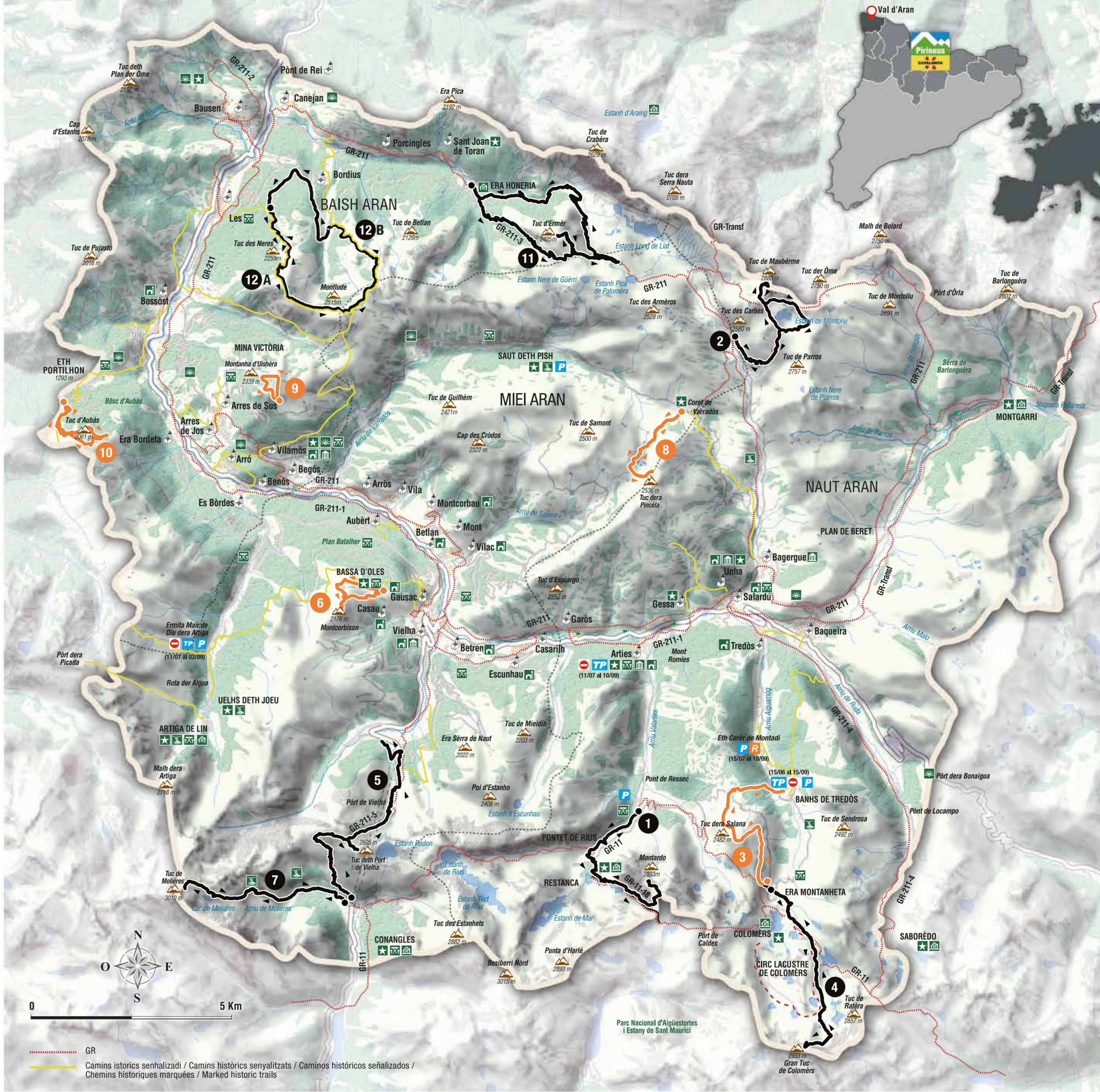
Método SENDIF => https://www.sompirineu.cat/camins/sendif_calculadora/

Tip de rota / Tipus de ruta / Tipo de ruta / Type d'itinéraire / Route type

- Circulara / Circular / Circular / Circulaire / Circular
- Anada e tornada / Anada i tornada / Ida y vuelta / Aller-retour / Round trip
- Trauèssa / Travessa / Travesía / Route de l'arrière-pays / Backcountry route

Desnivèu / Desnivell / Desnivel / Dénivelé / Elevation

- Desnivèu positiu / Desnivell positiu / Desnivel positivo / Dénivelé positive / Positive elevation
- Desnivèu negatiu / Desnivell negatiu / Desnivel negativo / Dénivelé négatif / Negative elevation
- Longada / Longitud (km) / Longitud (km) / Longueur (km) / Length (km)
- Temps (h) / Temps (h) / Tiempo (h) / Temps (h) / Time (h)



wikiloc **GUIDARAN**
LA VAL D'ARAN EN TU MARI

Lòc pintoresc / Lloc pintoresc / Lugar pintoresco / Site pittoresque / Picturesque spot	Airau de picnic / Àrea de picnic / Area de picnic / Aire de picnic / Picnic areas	Refugi / Refugio / Refugi / Refuges / Shelters	Pista d'accés restringit. Sonque veiculs autorizadi / Pista d'accés restringit. Només vehicles autorizats / Pista de acceso restringido. Solo vehículos autorizados / Piste d'accès limité. Seulement les voitures autorisées / Restricted access road. Only authorized vehicles.
Saut d'aigua / Salt d'aigua / Cascada / Cascade / Waterfall	Musèu / Museu / Museo / Musée / Museum	Parcatge / Pàrquing / Parking	Transpòrt public / Transport public / Transporte público / Transport public / Public transport
Vistes panoràmiques / Vistes panoràmiques / Vues panoramiques / Panoramic views	Rota Romanica / Ruta Romànica / Ruta Románica / Route Romane / Romanesque Route	Trafic regulat / Tràfic regulat / Tráfico regulado / Traffic réglementé / Regulated traffic	