

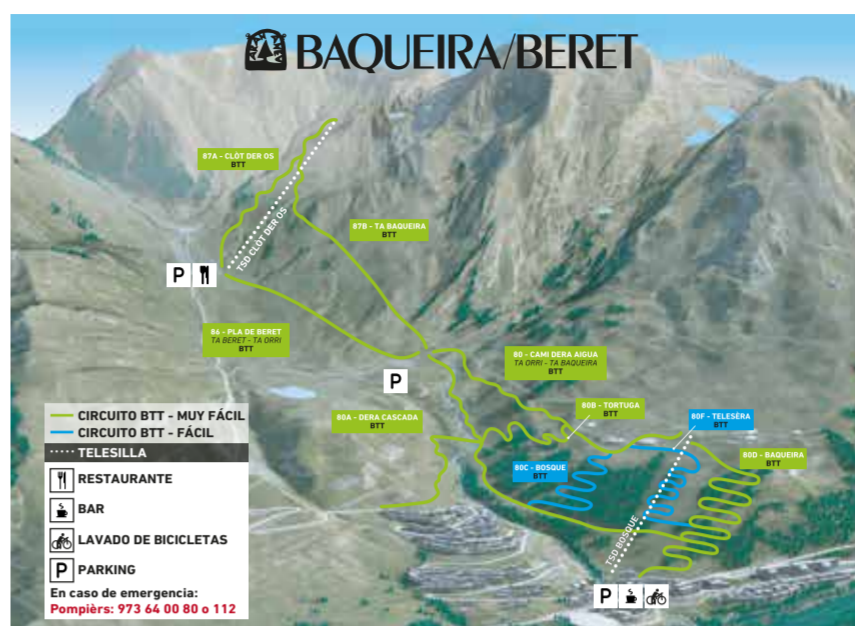


Itineraris senhalizadi / Itineraris senyalitzats / Itinerarios señalizados / Itinéraires signalisés / Marked itineraires

Icon	Route Name	Location	Distance	Asphalt	Gravel	Trail	Difficulty	Altitude Gain	Map
TORAN									
10	HONERIA	Les	38	1006	53	38	9		
11	ERA LANA DE LES	Les	4	56	54	46	0		
ENTECADEA									
30	SAPARTEGA	Es Bòrdes	10	366	10	90	0		
33	UELHS DETH JOEU	Es Bòrdes	19	643	88	6	7		
34	LAIRISSA	Es Bòrdes	32	730	69	31	0		
VARICAUVA									
40	BASSA D'OLES	Vielha	27	842	83	17	0		
SALIENT									
51	VARRADOS	Vielha	49	1311	58	42	0		
52	MIJARAN	Vielha	7	190	72	10	18		
53	BORDA DE REI	Vielha	13	431	37	53	11		
TUCA									
60	NERE	Vielha	18	584	12	81	7		
63	ESCUNHAU	Vielha	11	331	26	63	11		
65	BETREN	Vielha	3	28	74	26	0		
MONT-ROMIES									
70	PRUEDO-COLOMÈRS	Salardú	36	1081	44	56	0		
72	BANHS D'ARTIES	Arties	6	94	54	46	0		
73	PRUEDO-VALARTIES	Arties	36	1081	44	56	0		
BAQUEIRA									
80	BAQUEIRA	Salardú	18	637	19	63	18		
81	TREDÒS	Salardú	4	107	55	45	0		
82	MONTGARRI	Beret	12	224	0	100	0		
85	CAMIN DE RUDA	Baqueira	7	226	27	63	0		

Legenda / Llegendas / Leyenda / Légende / Key

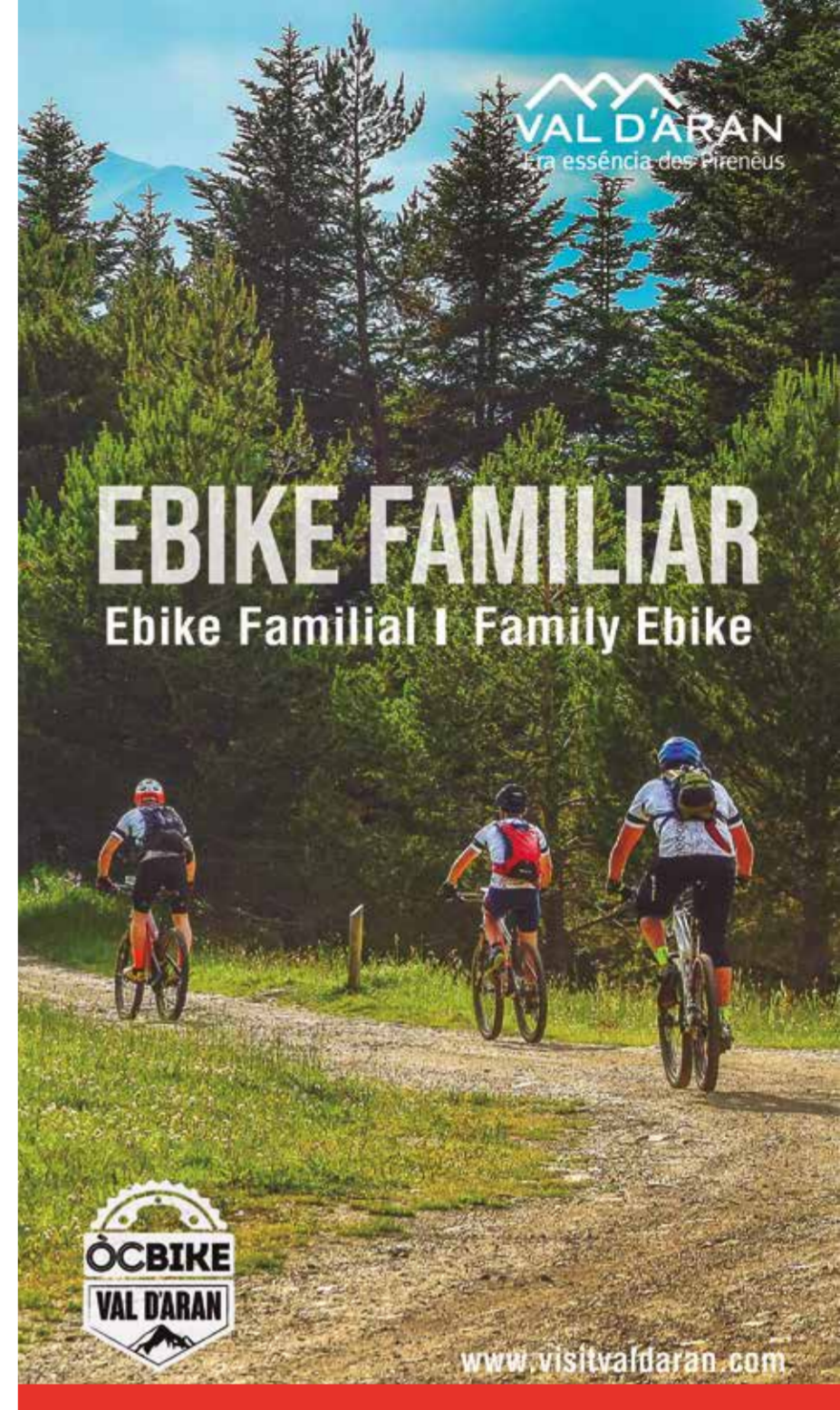
Nòm / Nom / Nombre / Nom / Name
Inici/finau / Inicio/final / Départ/fin / Trailhead
Distància / Distancia / Distance / Distance
Desnivèu / Desnivel / Différence d'altitude / Elevation gain
Dificultat damb ebike / Dificultat amb ebike / Dificultad con ebike / Difficulté avec ebike / Difficulty with ebike
Avient / Fácil / Facile / Easy
Moderat / Moderat / Modéré / Moderate
Mauvient / Difficil / Difficile / Hard
Fòrça Mauvient / Moit Difficil / Très Difficile / Very Hard
Superficia / Superficie / Superficie / Surface / Surface
Godron / Asfalt / Asphalt / Asphalt
Pista / Pista / Pista / Track
Sendèr / Sender / Sendero / Sentier / Single track
Època der an / Época de l'any / Época del año / Époque de l'année / Season
Tot er an / Tot l'any / Todo el año / Tout l'année / All year
luèrn non / Hivern no / Invierno no / Pas hiver / Not winter
Ostiu e tardor / Estiu i tardor / Verano y otoño / Été et automne / Summer and fall



Icon	Route Name	Distance	Asphalt	Gravel	Trail
80	CAMIN DERA AIGUA - TA BERET	1.917	87	92	
80	CAMIN DERA AIGUA - TA ORRI	1.917	92	87	
80A	DERA CASCAIDA	2.749	0	350	
80B	LA TORTUGA	2.625	0	357	
80C	EL BOSQUE	1.118	0	185	
80D	BAQUEIRA	3.380	0	334	
80F	TELESÈRA	1.050	0	165	
86	PLA DE BERET - TA BERET	2.416	60	48	
86	PLA DE BERET - TA ORRI	2.416	48	60	
87A	CLÒT DER OS	2.876	0	358	
87B	TA BAQUEIRA	4.004	0	343	

Enterpreses | Empresas | Empresas | Enterprises | Companies

Icon	Service	Location	Contact	Website	Icons
🚲	Loguèr / Alquiler / Location / Rent	Loguèr / Alquiler / Location / Rent			
🚲	Venda / Venta / Vente / Sale	Venda / Venta / Vente / Sale			
🚲	Reparacion / Reparació / Reparación / Repair	Reparacion / Reparació / Reparación / Repair			
🚲	Recarga / Recarrega / Recarga / Recharge	Recarga / Recarrega / Recarga / Recharge			
🚲	Guides / Guies / Guías / Guides	Guides / Guies / Guías / Guides			
🚲	Escola / Escola / Escuela / School	Escola / Escola / Escuela / School			
🚲	Agència viatges / Agencia viajes / Agencia voyages / Travel agency	Agència viatges / Agencia viajes / Agencia voyages / Travel agency			
🚲	Servici de transports / Servei Transport / Servicio Transporte / Transportation Service	Servici de transports / Servei Transport / Servicio Transporte / Transportation Service			
🚲	ALTISPÒRT, Vielha	973 64 27 93	www.altisportaventura.com		
🚲	ARAN BIKE PARKS, Salardú	654 35 58 76	www.aranbikeparks.es		
🚲	ARAN EXPERIENCE BY NAUT VIAJES, Vielha	973 64 00 87	www.aranexperience.com		
🚲	BICICLETAS VAL D'ARAN-SPECIALIZED, Vielha	633 683 025	www.bicicletasvaldaran.es		
🚲	BICIUS, Vielha	637 400 580	www.bicius.eu		
🚲	CALAFATE BIKE & SKI ARTIES, Arties-Tanau	973 29 51 83	www.calafateskicenter.com		
🚲	CAMINS, Vielha	973 64 24 44	www.camins.net		
🚲	COPOS BIKE, Betren-Vielha	973 64 00 24	www.coposbike.com		
🚲	ELECTRIC RIDERS, Salardú	636 20 60 37	www.electricriders.net		
🚲	ERA PÒRTA D'ARAN, Vielha	973 64 15 85	www.eraportadaran.com		
🚲	ERA TUCA, Betren	692 576 616	www.erauca.com		
🚲	EXCITING BIKE, Vielha	660 16 44 67	www.excitingevents.net		
🚲	LARIDER, Vielha-Baqueira	1500	656 54 17 91	www.lariderbike.com	
🚲	LE DEFI CYCLING PYRENEES, Vielha	973 64 28 20	www.ledeficycling.cc		
🚲	MONITOR MOUNTAIN SPORTS, Baqueira	973 64 52 73	www.monitorbaqueira.com		
🚲	MONTGARRI OUTDOOR, Beret	616 77 21 05	www.montgarricom		
🚲	MOUNTAIN LINES, Vilac	617 44 87 61	www.mtnlines.com		
🚲	NO PARAR, Vielha	973 64 11 51	www.noparar.es		
🚲	PEDALES DEL MUNDO, by Pedals de Foc, Vielha	/ 973 64 36 62	www.pedalsdelmundo.com/es/		

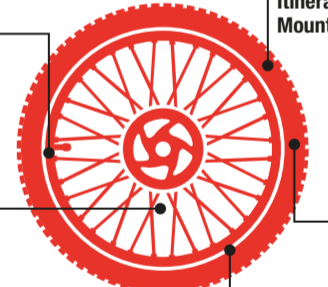


www.visitvaldaran.com

1.000 km
de routes bicicleta de rutas de bicicleta d'itinéraires à vélo of bike routes

28
Rotes BTT/Gravel Rutes de BTT/gravel Rutas de BTT/gravel Itinéraires de VTT/gravel Mountain bike/gravel routes

21
Rotes Ebike e familhau Rutes d'ebike i familiars Rutas de ebike y familiares Ebike et routes familiales Ebike and family routes



27
Rotes d'enduro de totes es dificultats Rutes d'enduro de totes les dificultats Rutas de enduro de todas las dificultades Parcours d'enduro de toutes difficultés Enduro routes of all difficulties

6
Descensis familhau en Baqueira Beret Descensos familiars a Baqueira Beret Descensos familiars en Baqueira Beret Descentes de famille à Baqueira Beret Family descents in Baqueira Beret

17
Pòrts de montanha Ports de muntanya Parcours de montagne Cols de montagne Mountain passes

Torisme Val d'Aran
VIELHA Sarriulèra, 10 / 25530 Vielha Tel. (+34) 973 64 01 10 o.torisme@aran.org
TOULOUSE 39 rue Pharaon / 31000 Toulouse Tel. 0033 5 34 33 76 30 / 06 47 44 30 66 toulouse.aran-baqueira@aran.org
SALARDÚ Trauèssa Balmes, 2 / 25598 Salardú Tel. (+34) 973 64 51 97 o.s.torisme@aran.org
MADRID Hermosilla, 1 / 28001 Madrid Tel. 915 76 52 07 salesmanager@aran.org
BOSSÒST (+34) 973 64 72 79
LES (+34) 973 64 73 03

Emergències / Emergencias / Urgencias / Urgencias / Emergencies
112 / **973 64 00 80** VAL D'ARAN
 Plan de sostenibilitat toristica Val d'Aran
 Generalitat de Catalunya / Conselh Generau d'Aran
 #Val_daran
 Conselh Generau d'Aran / FOMENT TORISME VAL D'ARAN / Pirineus / IDAPA Institut per al Desenvolupament i la Promoció de l'Alt Pirineu i Aran Institut entant Desenvolupament e era Promoció deth Naut Pirineu e Aran

Conselhs de seguretat
Conseils de seguretat
Consejos de seguridad
Conseils de sécurité
Safety tips

Abans de gèsser, compròva er estat dera bicicleta e informa-te der estat dera rota e dera prevision meteorologica.

Informa dera rota que seguiràs.

Hè a servir casc.

Ei recomanable d'auer ua licència dera Federacion Catalana de Ciclisme (FCC) o èster assegurat.

Respècta era prioritat des caminaires e es normes de circulacion.

Respècta er entorn.

Seguis es rotes senhalizadas, non entres en camins particulars.

Eth Centre BTT non se hè pas responsable d'un mau usatge des itineraris ne des possibles imprudències des usatgèrs.

Emergències: 973 640 080 e 112.

Abans de sortir, comprova l'estat de la bicicleta i informa't de l'estat de la ruta i de la previsió meteorològica.

Informa de la ruta que seguiràs.

Fes servir casc.

Ès recomanable tenir una llicència de la Federació Catalana de Ciclisme (FCC) o estar assegurat.

Respecta la prioritat dels caminants i les normes de circulació.

Respecta l'entorn.

Segueix les rotes senyalitzades, no entris en camins particulars.

El Centre BTT no es fa responsable d'un mal ús dels itineraris ni de les possibles imprudències dels usuaris.

Emergències: 973 640 080 i 112.

Antes de salir, comprueba el estado de la bicicleta e infórmate del estado de la ruta y de la previsión meteorológica.

Informa de la ruta que vas a seguir.

Utiliza casco.

Es recomendable poseer una licencia de la Federación Catalana de Ciclismo (FCC) o estar asegurado.

Respete la prioridad de los caminantes y las normas de circulación.

Respete el entorno.

Sigue las rutas señalizadas, no entres en caminos particulares.

El Centro BTT no se hace responsable de un mal uso de los itinerarios ni de las posibles imprudencias de los usuarios.

Emergencias: 973 640 080 y 112.

Avant de partir, vérifiez l'état de votre vélo et consultez l'état du parcours et les prévisions météorologiques.

Communiquez l'itinéraire que vous allez suivre.

Portez un casque.

Il est recommandé de posséder une licence d'une fédération de cyclisme et d'être assuré.

Respectez la priorité des marcheurs et le Code de la route.

Respectez l'environnement.

Suivez les itinéraires balisés, n'empruntez pas de voies privées.

Le Centre VTT n'est pas responsable d'une mauvaise utilisation des itinéraires ni des possibles imprudences des utilisateurs.

Urgences: 973 640 080 et 112.

Before setting out, check the condition of your bike and find out status of the route and the weather forecast.

Tell someone about the route you are going to take.

Wear a helmet.

It is advisable to have an FCC licence or insurance.

Give way to walkers and observe traffic regulations.

Respect the environment.

Follow the marked routes: do not use private paths.

The MTB Centre accepts no liability for misuse of itineraries or any recklessness by users

Emergencies: 973 640 080 and 112.

Descarga es rotes

Descarrega les rotes


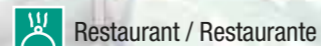
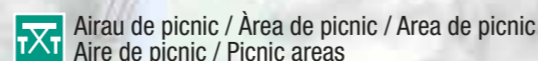
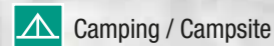
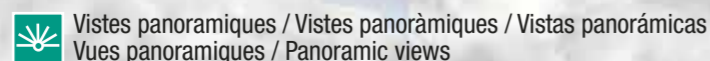
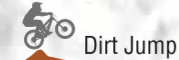
Descárgate las rutas

Télécharger les parcours

Download routes

wikiloc

GUIDARAN



EBIKE FAMILIAR VAL D'ARAN

